



**КОМИТЕТ ИМУЩЕСТВЕННЫХ ОТНОШЕНИЙ  
АДМИНИСТРАЦИИ ПЕРМСКОГО МУНИЦИПАЛЬНОГО ОКРУГА**

**РЕШЕНИЕ**

о размещении объектов № 3196

Пермский край  
Пермский округ

18.10.2024

Комитет имущественных отношений администрации Пермского муниципального округа разрешает Акционерному обществу «Газпром газораспределение Пермь» (ИНН 5902183841, ОГРН 1025900512670, почтовый адрес: 614000, г. Пермь, ул. Петропавловская, 43)

размещение объекта «Газопровод давлением до 1,2 Мпа, для размещения которого не требуется разрешения на строительство»

на землях государственная собственность на которые не разграничена.

на срок 1 год

Местоположение: расположенных по адресу: Пермский край, м.о. Пермский, д. Осенцы, ул. Костарёвская, к дому 23


Приложение: схема предполагаемых к использованию земель или части земельного участка.

Особые условия использования:

1) При размещении газопровода учесть параметры ширины проезда улично-дорожной сети, во избежание сужения полосы отвода дороги.

2) При условии получения разрешения на производство земляных работ.

Заместитель председателя комитета

  
(подпись, печать)

  
М.В. Королева








# Схема предполагаемых к использованию земель или части земельного участка

Объект: Газопровод давлением до 1,2 Мпа. для размещения которого не требуется разрешения на строительство  
 Местоположение: расположенных по адресу: Пермский край, Пермский м.о. д. Осенны, ул. Костарёвская, к дому 23  
 Площадь земель или части земельного участка, кв.м.: 3143  
 Категория земель: земли населенных пунктов  
 Вид разрешенного использования: -

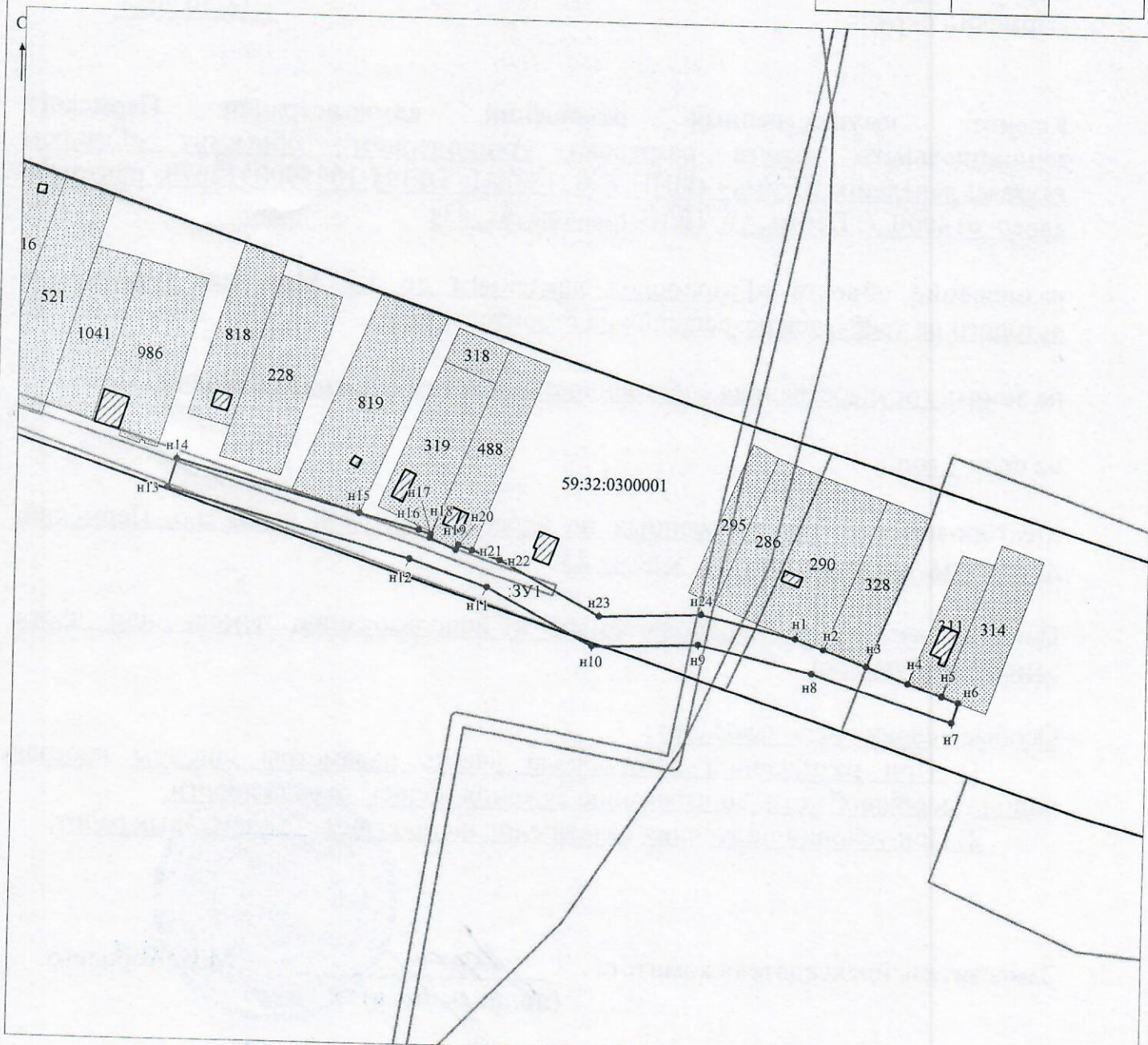
Каталог координат, м

№ точки границы	X	Y
n1	504475.86	2224670.71
n2	504471.97	2224680.90
n3	504466.12	2224696.60
n4	504460.32	2224711.70
n5	504453.65	2224730.20
n6	504446.30	2224727.96
n7	504463.12	2224676.73
n8	504472.98	2224635.29
n9	504471.62	2224596.56
n10	504492.44	2224557.98
n11	504502.06	2224529.66
n12	504525.66	2224441.35
n13	504536.19	2224444.56
n14	504518.28	2224511.13
n15	504512.59	2224532.85
n16	504511.13	2224537.14
n17	504509.80	2224536.96
n18	504505.60	2224546.41
n19	504507.36	2224547.33
n20	504505.63	2224552.26
n21	504502.53	2224562.48
n22	504482.71	2224599.09
n23	504484.02	2224636.39
n1	504475.86	2224670.71

**Условные обозначения:**

-  - границы и номер земельного участка, сведения о которых внесены в ЕГРН
  -  - границы и номер объекта капитального строительства, сведения о которых внесены в ЕГРН
  -  - граница кадастрового квартала
  -  - предполагаемый участок земель, на которых планируется размещение объекта
  -  - зоны с особыми условиями использования территории, сведения о которых внесены в ЕГРН
  -  - обозначение запрашиваемого земельного участка
  -  - характеристическая точка границ земель или части земельного участка
- 59:32:5210001 - номер кадастрового квартала

**Описание границ смежных землепользователей:**  
 От точки n1 до точки n2 - земельный участок с кадастровым номером 59:32:5210001:290  
 От точки n2 до точки n3 - земельный участок с кадастровым номером 59:32:5210001:328  
 От точки n3 до точки n4 - земли общего пользования  
 От точки n4 до точки n5 - земельный участок с кадастровым номером 59:32:5210001:311  
 От точки n5 до точки n6 - земельный участок с кадастровым номером 59:32:5210001:314  
 От точки n6 до точки n7 - земли общего пользования  
 От точки n7 до точки n21 - земельный участок с кадастровым номером 59:32:5210001:488  
 От точки n21 до точки n1 - земли общего пользования



Масштаб 1:1500

МСК-59

Заявитель: \_\_\_\_\_ / Захарова Е. Л.  
 МП \_\_\_\_\_ (подпись, расшифровка подписи)  
 (для юридических лиц и индивидуальных предпринимателей)